








Carte de l'unité de paysages n°2 :
LE PERCHE VENDÔMOIS

Légende

 Urbanisation	 Limite d'unité de paysages
 Vignes	 Limite départementale
 Bois et forêts	 Cours d'eau - étangs
 Prairies	